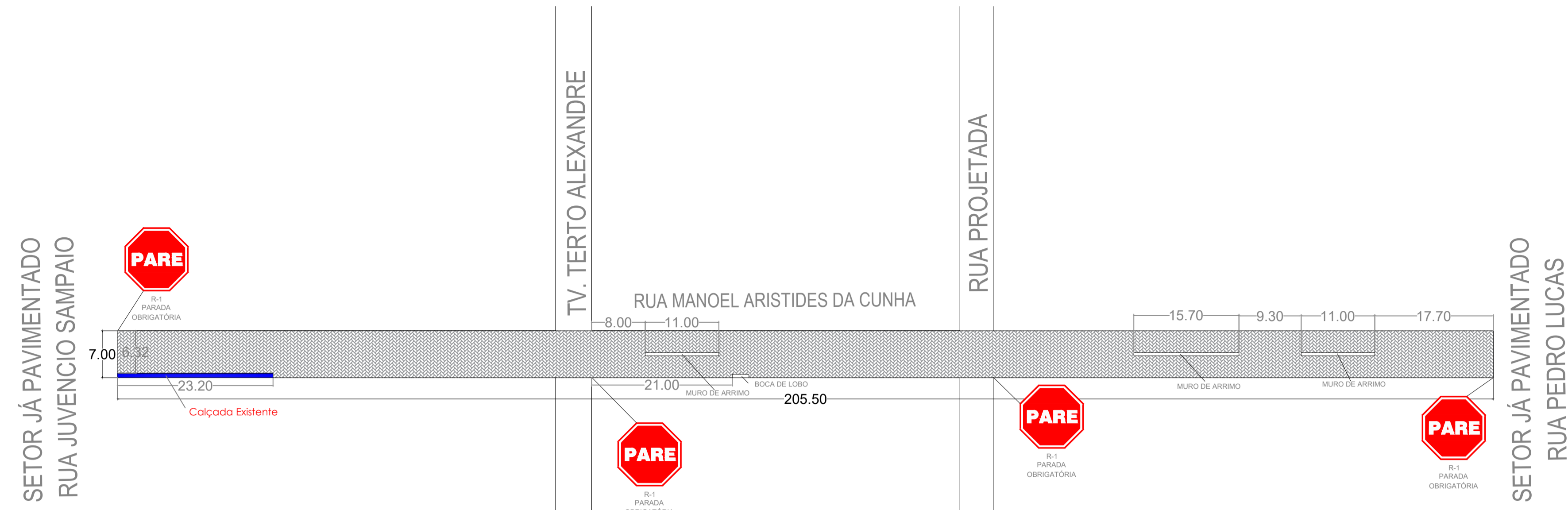
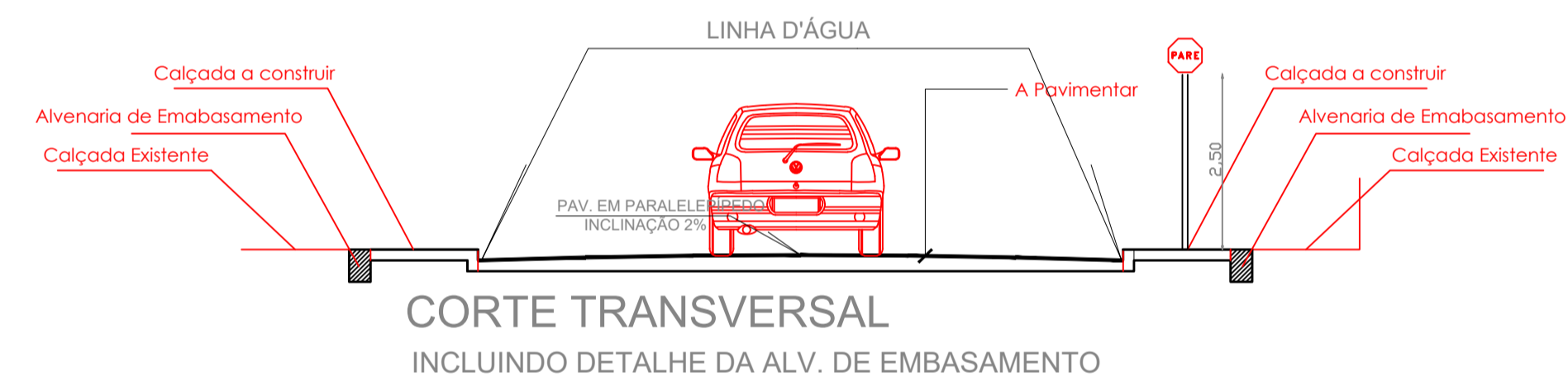
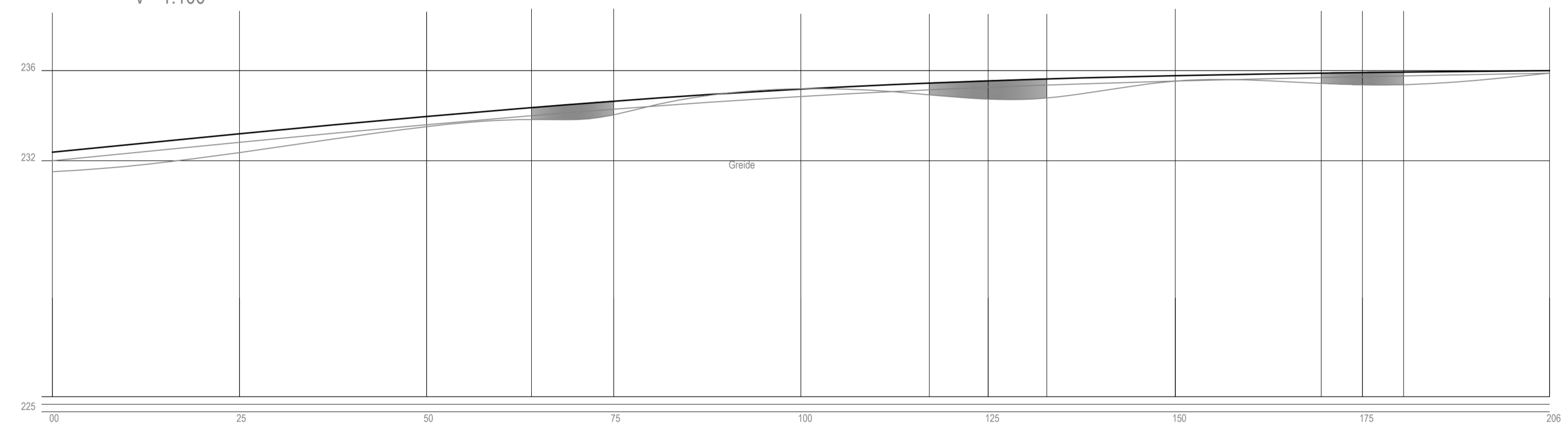


PLANTA DE LOCALIZAÇÃO

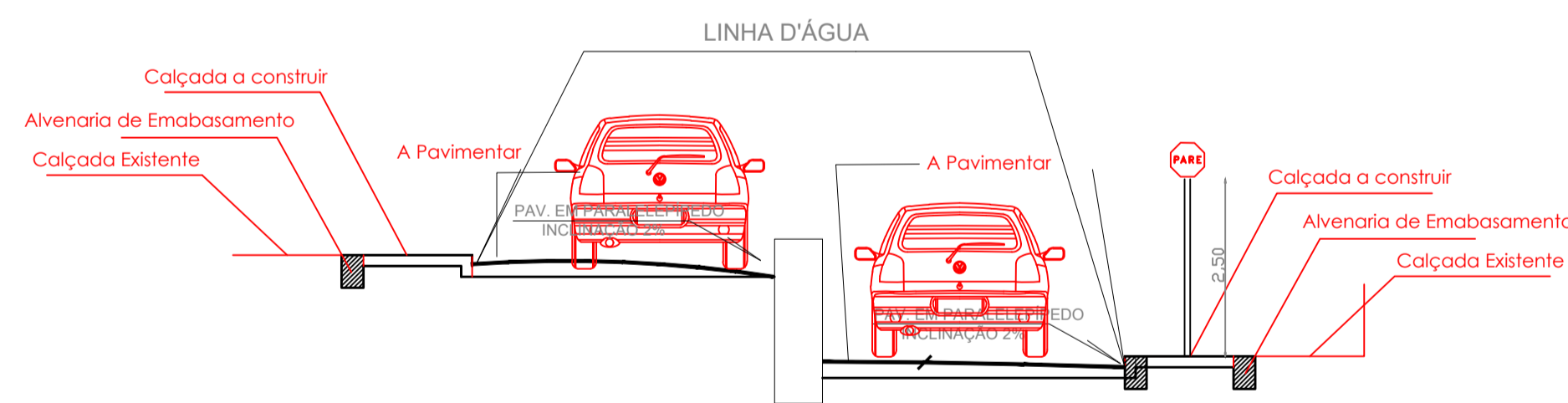
ZONA 24
746179.51 m E
9272193.99 m S



PERFIL LONGITUDINAL DO EIXO DA RUA MANOEL ARISTIDES DA CUNHA
ESCALAS H- 1:1000
V- 1:100



CORTE TRANSVERSAL
INCLUINDO DETALHE DA ALV. DE EMBASAMENTO



CORTE TRANSVERSAL TRECHOS COM MURO DE ARRIMO
INCLUINDO DETALHE DA ALV. DE EMBASAMENTO

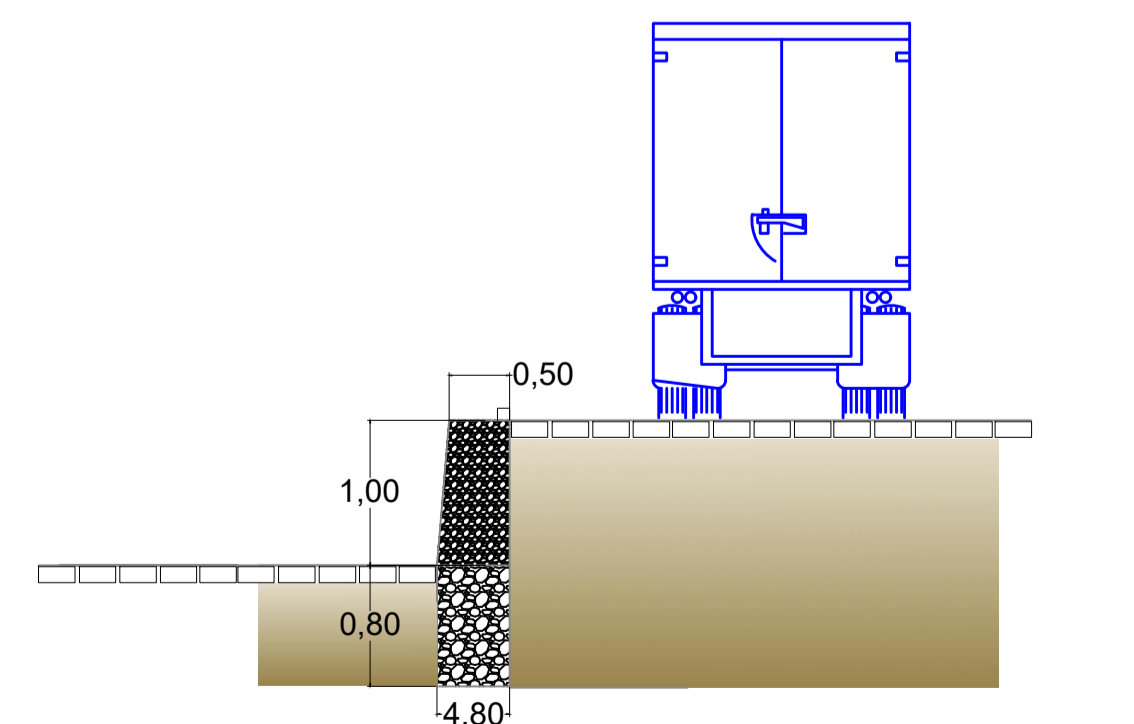


R-1
PARADA
OBRIGATORIA

PLANTA BAIXA

Sinal	Código	Com.	Vermelho
Forma	R-1	Fundo	Vermelho
		Driz. interna	Branca
		Driz. externa	Branca
		Letras	Branca

Via	Lado	Driz. interna	Driz. externa
Urbana	0,45	0,028	0,050



DETALHE DO MURO DE PEDRA ARGAMASSA

Resp. Técnico:

**PREFEITURA MUNICIPAL
JARDIM DO SERIDÓ**

PROJETO: PAVIMENTAÇÃO EM PARALELEPOÉDRO
RUA MANOEL ARISTIDES DA CUNHA

CLIENTE:	Prefeitura Municipal de Jardim do Seridó	AUTOR:	E. JUNIOR
LOCAL:	Zona Urbana - Jardim do Seridó / RN	DATA:	MAIO/2024
FASE:	Planta Baixa, Detalhes e Localização	ESCALA:	indicada
PAVIMENTAÇÃO:	1.438,50 m ²	PRANCHA:	01/01