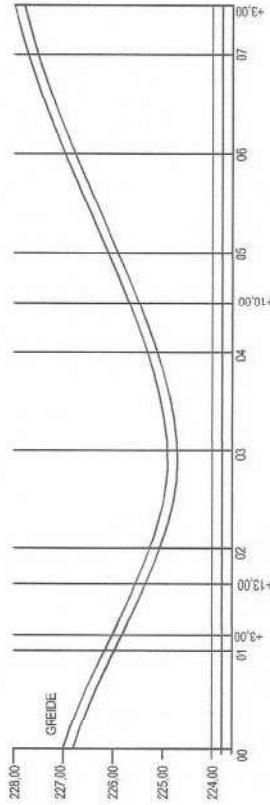


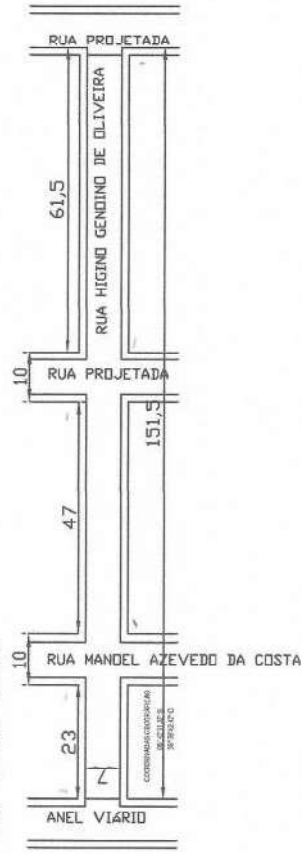
PERFIL LONGITUDINAL DO EIXO-RUA HIGINO GENDINO DE OLIVEIRA-CASTELO DOS MONTES-OURO BRANCO

ESCALAS: H- 1:1.000  
V- 1:1.00

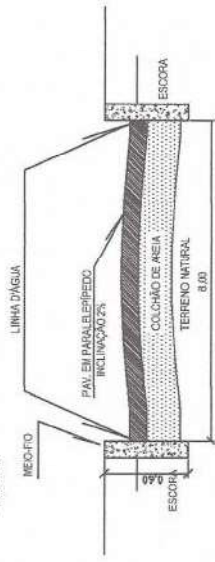


Planta baixa RUA HIGINO GENDINO DE OLIVEIRA-CASTELO DOS MONTES-OURO BRANCO

Escala horizontal=1:1000  
Escala vertical=1:100



SEÇÃO TRANSVERSAL  
3/8" ESCALA



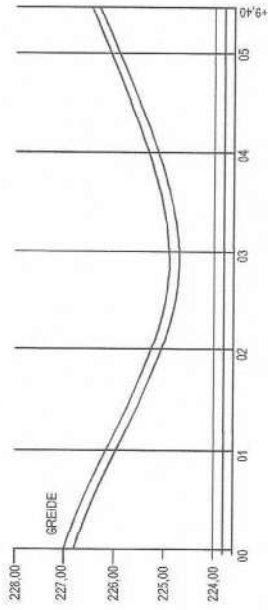
Proprietário

*Adriano Vinícius de Souza*  
Eng.º Civil  
CPF: 023.684.184-07

Projeto	PAVIMENTAÇÃO EM PARALELEPÍPEDOS 3/8" - 4
Local	RUA HIGINO GENDINO DE OLIVEIRA
Proprietário	PREFEITURA MUNICIPAL DE OURO BRANCO
Data	JUNHO/17
Projeto	ZONA URBANA, OURO BRANCO/RN
Projeto	Marcos Guedes CREA 2103072642
Escala	1/1.000
Projeto	XX
Projeto	XX
Projeto	M. Guedes

PERFIL LONGITUDINAL DO EIXO-RUA MARIA LÍDIA DE MEDEIROS-CASTELO DOS MONTES-OURO BRANCO

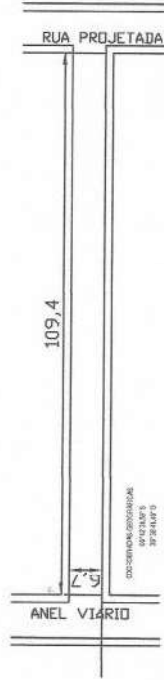
ESCALAS H: 1:1.000  
V: 1:1.00



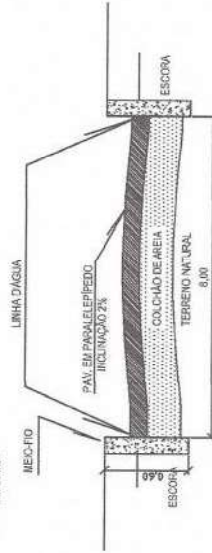
Planta baixa RUA MARIA LÍDIA DE MEDEIROS-CASTELO DOS MONTES-OURO BRANCO

Escala horizontal=1:1000

Escala vertical=1:100



SEÇÃO TRANSVERSAL



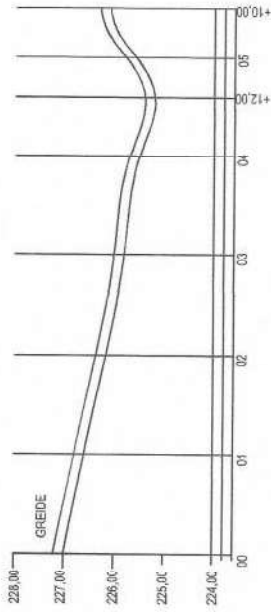
Proprietário

*Américo Augusto Laguarda*  
Américo Augusto Laguarda  
Eng.º Civil  
CPF: 023.684.184-07

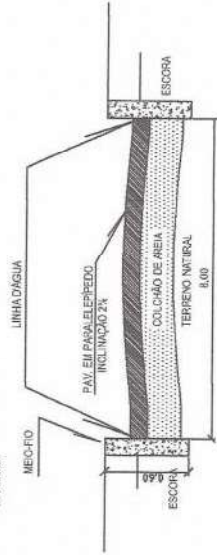
Obra: PAVIMENTAÇÃO EM PARALELEPÍPEDO EM RUA Nº 4  
MARIA LÍDIA DE MEDEIROS  
Proprietário: PREFEITURA MUNICIPAL DE OURO BRANCO  
Local: ZONA URBANA - OURO BRANCO/RN Data: JUNHO/17  
Fim: Topografia Topógrafo: Marcos Guedes CREA 2103072642  
Escala: 1/1.000 Área (m²): XX Perímetro (m): XX Datum: M. Guedes

PERFIL LONGITUDINAL DO EIXO-RUA GENI MENEZES-ANEL VIÁRIO-OURO BRANCO

ESCALAS: H= 1:1.000  
V= 1:100



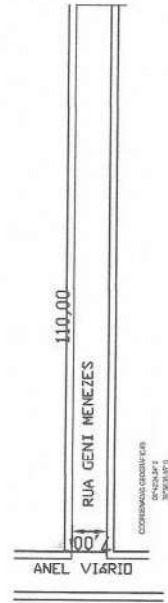
SECCÃO TRANSVERSAL



Planta baixa RUA GENI MENEZES-ANEL VIÁRIO-OURO BRANCO

Escala horizontal=1:1000

Escala vertical=1:100



COORDENADAS UTM EM METROS

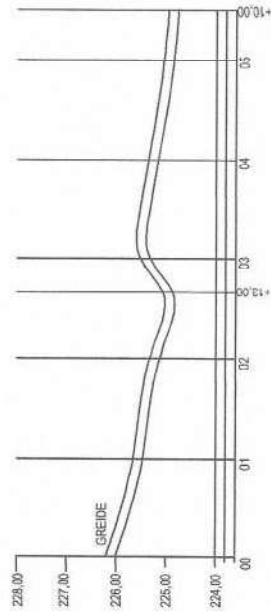
PROPOSTA

Proprietário: *Geni Menezes*  
 Responsável Técnico: *Geni Menezes Franco Carvalh*  
 Eng.º Civil  
 CPF: 023.684.184-07

Objeto:	PAVIMENTAÇÃO EM PARALELEPÍPEDO DA RUA GENI MENEZES
Proprietário:	PREFEITURA MUNICIPAL DE OURO BRANCO
Título:	ZONA URBANA - OURO BRANCO/RN
Fase:	Topografia
Escala:	1/1.000
Assinatura:	XX
Desenho:	M. Guedes


PERFIL LONGITUDINAL DO EIXO-RUA SEVERINO DOS SANTOS DE OLIVEIRA-ANEL VIÁRIO-OURO BRANCO

ESCALAS H- 1:1.000  
V- 1:1:00

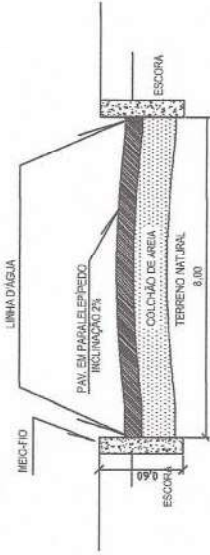


Planta baixa RUA SEVERINO DOS SANTOS DE OLIVEIRA-ANEL VIÁRIO-OURO BRANCO

Escala horizontal=1:1000  
Escala vertical=1:100



SEÇÃO TRANSVERSAL SEVERINO



Proprietário:

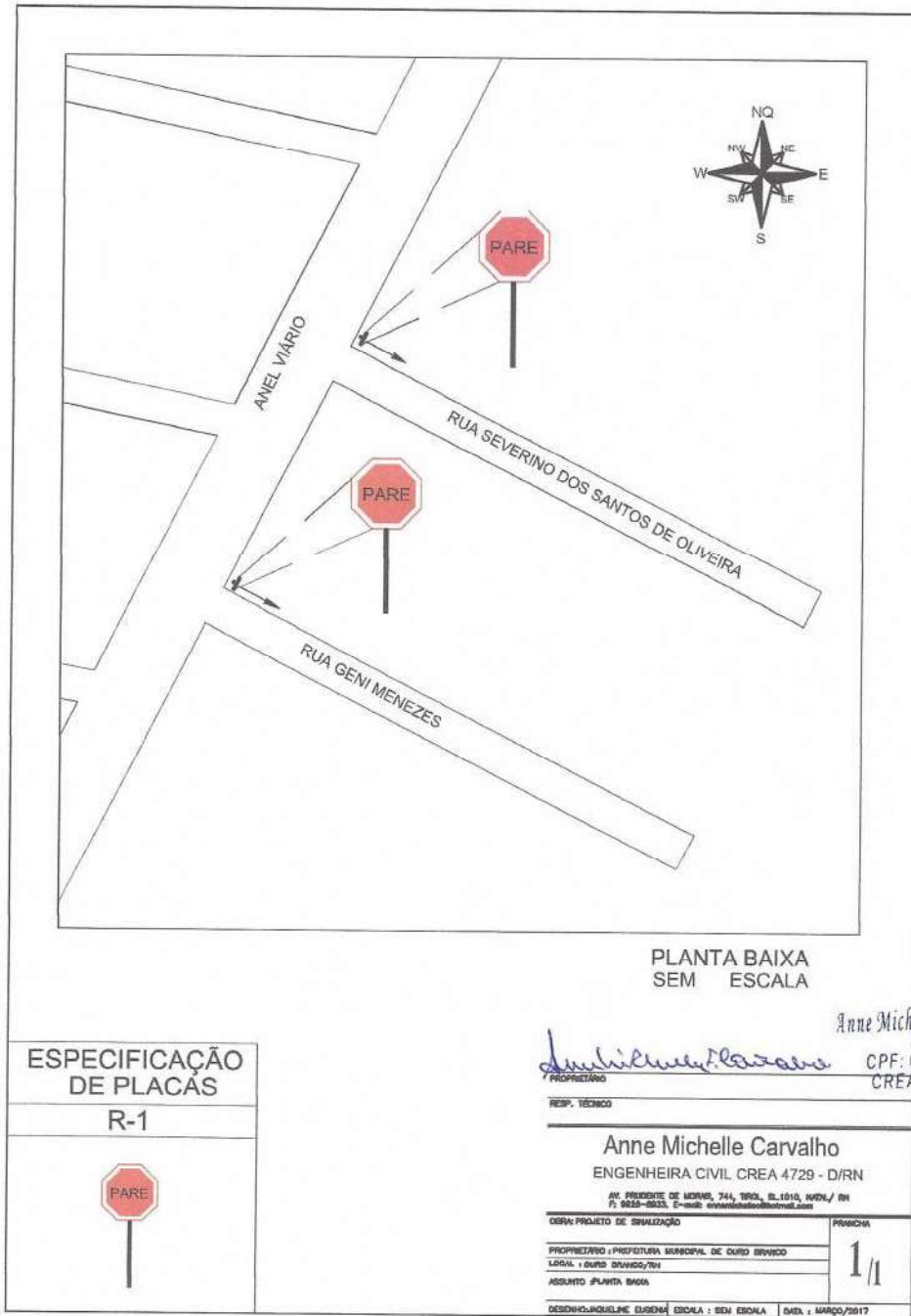
*Amilcar de F. Carvalho*  
Eng.º Civil

Assinatura: *Amilcar de F. Carvalho*  
Eng.º Civil

Data:	PAVIMENTAÇÃO EM PARALELO EPRETO INCLINAÇÃO 2% 07/06/1998-4
Proprietário:	SEVERINO DOS SANTOS DE OLIVEIRA
Local:	PREFEITURA MUNICIPAL DE OURO BRANCO
Tipo:	ZONA URBANA, OURO BRANCO/RN
Escala:	Topografia: Marcos Guedes CREA 2103072642 Ano: 1998 XX Folha: 01/01 XX Assinatura: M. Guedes

PRODUCED BY AN AUTODESK EDUCATIONAL PRODUCT

PRODUCED BY AN AUTODESK EDUCATIONAL PRODUCT



ESPECIFICAÇÃO DE PLACÁS
R-1


Anne Michelle Franco Carvalho  
 Eng<sup>a</sup> Civil  
 CPF: 023.684.184-07  
 CREA: 210305058-4

RESP. TÉCNICO

Anne Michelle Carvalho  
 ENGENHEIRA CIVIL CREA 4729 - D/RN  
 AV. PRESIDENTE DE MOURAS, 744, 19004, BL.1010, MOVA/ RN  
 F1 9029-0033, E-mail: anemichelle@hotmail.com

DESCRIÇÃO DO PROJETO DE EXECUÇÃO	PROPOSTA
PROPRIETÁRIO: PREFEITURA MUNICIPAL DE OURS BRINCO	1/1
LOCAL: OURS BRINCO/RN	
ASSUNTO: PLANTA BAIXA	
DESENHO: ANNE MICHELLE FRANCO CARVALHO   ESCALA: SEM ESCALA   DATA: MARÇO/2017	